 ALCALDIA DE FLORENCIA NIT No. 800.095.728-2	CÓDIGO E1.F03	ALCALDÍA DE FLORENCIA, CAQUETÁ	FECHA DE EMISIÓN 23/12/2014
	VERSIÓN 1.0	FORMATO INFORME EJECUTIVO	FECHA DE ACTUALIZACIÓN
			PÁGINA: 1 de 4

PROCESO/ACTIVIDAD/AREA: SECRETARIA DE GOBIERNO Y PARTICIPACION COMUNITARIA

RESPONSABLE: LINA CONSTANZA HERNANDEZ ACOSTA – FAVIO SANCHEZ TOVAR

CARGO: PROFESIONAL UNIVERSITARIO – ASESOR

FECHA VISITA: 28/ENERO/2025

FECHA DE PRESENTACIÓN:

D	M	A
28	01	2026

DESTINATARIO: NEOMEYER CUELLAR CASTRO

CARGO: SECRETARIO DE GOBIERNO

OBJETIVO: 4140-10.005.2026 CONCEPTO TECNICO INSPECCIÓN OCULAR PROCESO DE SOCAVACIÓN BARRIO CIRCASIA

Dependencia: Unidad de Gestión del Riesgo y Desastres

Asunto: Situación de riesgo en zona mitigada con Jarillón y muro de contención

Antecedentes:

En atención a la inspección ocular realizada en la ribera de la margen izquierda del río Hacha, en el barrio Circasia del municipio de Florencia, se evidenció un proceso activo de socavación, el cual ha generado inestabilidad en la terraza adyacente al cauce.

La zona objeto del presente informe se encuentra clasificada como zona mitigable; en consecuencia, en su momento se implementaron medidas de mitigación consistentes en la construcción de un muro de contención en gavión, con el propósito de proteger el terreno y las viviendas cercanas.



Figura 1. Situación de riesgo en zona mitigada con jarillón y muro de contención.


 ALCALDIA DE FLORENCIA NIT No. 800.095.728-2	CÓDIGO E1.F03	ALCALDÍA DE FLORENCIA, CAQUETÁ	FECHA DE EMISIÓN 23/12/2014
	VERSIÓN 1.0	FORMATO INFORME EJECUTIVO	FECHA DE ACTUALIZACIÓN
			PÁGINA: 2 de 4



Figura 2. Ramada unida al muro de contención.


Como consecuencia de este fenómeno, se presenta afectación sobre infraestructura existente, específicamente un tramo del sistema de alcantarillado operado por la empresa pública SERVAF, así como un muro en gavión que cumple la función de soporte de contención al talud de la terraza, comprometiendo la estabilidad de este. Esta situación incrementa la susceptibilidad del terreno a movimientos en masa y representa un riesgo inminente para una vivienda cercana, así como para la integridad de la infraestructura pública.



Figura 3. Daños presentados el área.

Tras las verificaciones realizadas, se evidenció que el muro de contención tipo gavión se falló por el rompimiento en la maya que, por el tiempo, intemperismo y falta de mantenimiento o revestimiento se falló y perdió su función como barrera de protección, representando un riesgo para la vivienda aledaña en el sector.

Acciones adelantadas

 ALCALDIA DE FLORENCIA NIT No. 800.095.728-2	CÓDIGO E1.F03	ALCALDÍA DE FLORENCIA, CAQUETÁ	FECHA DE EMISIÓN 23/12/2014
	VERSIÓN 1.0	FORMATO INFORME EJECUTIVO	FECHA DE ACTUALIZACIÓN
			PÁGINA: 3 de 4

Desde la Secretaría de Gobierno se adelantará la elaboración de una caracterización a la vivienda ubicada junto al muro, con el propósito de identificar a sus ocupantes y caracterizar su situación socioeconómica.

Así mismo, se realizará la socialización del riesgo existente y, como medida preventiva para salvaguardar el derecho fundamental a la vida, se ofrecerá un subsidio de arrendamiento como alternativa temporal de protección.

Articulación interinstitucional


Posterior a la ejecución de las acciones mencionadas, el caso será trasladado a la Secretaría de Planeación y a la Secretaría de Obras Públicas, con el fin de que dichas dependencias evalúen y determinen las intervenciones técnicas y urbanísticas correspondientes.

Comité de Conocimiento

Es importante señalar que esta situación se origina desde el año 2017, por lo cual ha sido seguida y registrada con los integrantes del Comité de Conocimiento. En este marco, se acordó la realización de una nueva visita interdisciplinaria, con la participación de todas las entidades competentes, con el fin de aunar esfuerzos y definir una solución integral a la problemática identificada.


6. Conclusión

- De acuerdo con lo evidenciado, la zona objeto de análisis presenta una condición de riesgo latente, dado que las estructuras de mitigación existentes, correspondientes al muro de gavión, han perdido su funcionalidad como elementos de protección. Esta situación representa una amenaza directa para la seguridad y la vida de los ocupantes de la vivienda colindante, quienes además han utilizado el muro como soporte estructural para una construcción adicional.
- En consecuencia, se hace necesario continuar con la implementación de medidas preventivas inmediatas, la articulación interinstitucional y el seguimiento por parte de las dependencias competentes, con el fin de mitigar el riesgo, garantizar la protección de los derechos fundamentales y avanzar hacia una solución integral y definitiva de la problemática identificada.
- Implementar acciones de carácter preventivo orientadas a la protección de la vida, tales como la socialización del riesgo con los habitantes del sector y la reubicación temporal de las familias en condición de mayor vulnerabilidad, mediante el otorgamiento de subsidios de arrendamiento, mientras se define una solución definitiva.
- Realizar un estudio técnico detallado (geotécnico, hidráulico, estructural, geomorfológico, multitemporal) que permita determinar el nivel de afectación generado por el proceso de socavación, la estabilidad del terreno y la funcionalidad actual del jarillón y el muro de contención, con el fin de establecer las intervenciones más adecuadas.

 ALCALDIA DE FLORENCIA NIT No. 800.095.728-2	CÓDIGO E1.F03	ALCALDÍA DE FLORENCIA, CAQUETÁ	FECHA DE EMISIÓN 23/12/2014
	VERSIÓN 1.0	FORMATO INFORME EJECUTIVO	FECHA DE ACTUALIZACIÓN
			PÁGINA: 4 de 4

- Diseñar e implementar obras de reforzamiento, rehabilitación o reconstrucción del Jarillón y del muro de contención, así como la ejecución de obras de protección de orilla (enrocados, disipadores de energía u otras soluciones hidráulicas), de acuerdo con los resultados de los estudios técnicos.
- Establecer medidas de control y restricción de ocupación en la franja de protección del río, evitando construcciones que utilicen las estructuras de mitigación como soporte, en concordancia con la normatividad vigente y los instrumentos de ordenamiento territorial.
- Fortalecer el seguimiento permanente de la zona mediante visitas técnicas periódicas y la articulación entre la Secretaría de Gobierno, Secretaría de Planeación, Secretaría de Obras Públicas y los organismos de gestión del riesgo, con el fin de garantizar una intervención integral y oportuna.

ASUNTOS PENDIENTES-COMPROMISOS O TAREAS:


 Elaboró
LINA CONSTANZA HERNANDEZ ACOSTA
 Profesional en Biología


 Elaboró
FAVIO SANCHEZ TOVAR
 Asesor